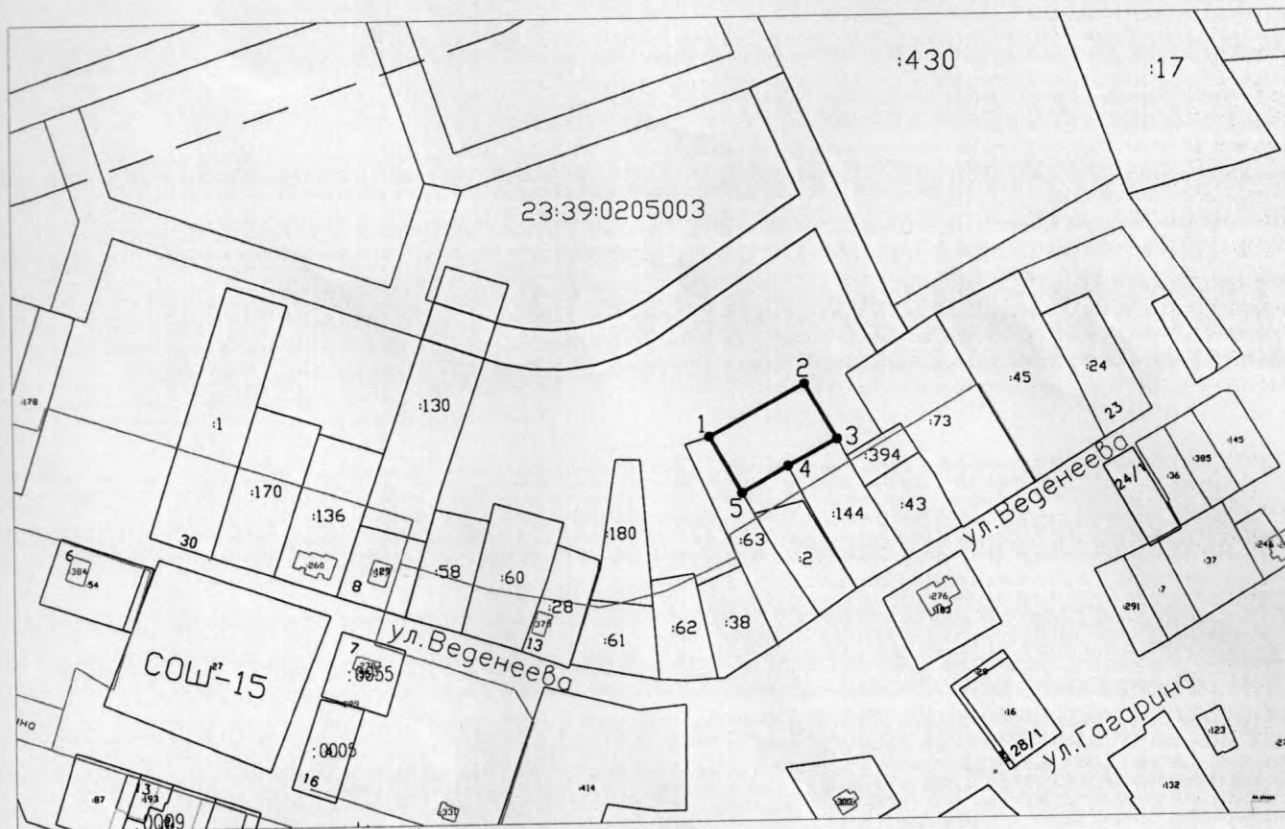


ПРИЛОЖЕНИЕ

к постановлению администрации
муниципального образования
Белореченский район
от _____ № _____

**Схема
расположения земельного участка или земельных
участков на кадастровом плане территории**

Условный номер земельного участка		
Площадь земельного участка <u>1996 кв.м.</u>		
Обозначение характерных точек границ	Координаты, м	
	X	Y
1	2	3
1	456194.93	2204785.52
2	456222.58	2204836.40
3	456192.77	2204853.37
4	456178.66	2204827.37
5	456164.50	2204802.79
Система координат – МСК-23, зона 2		



Условные обозначения:

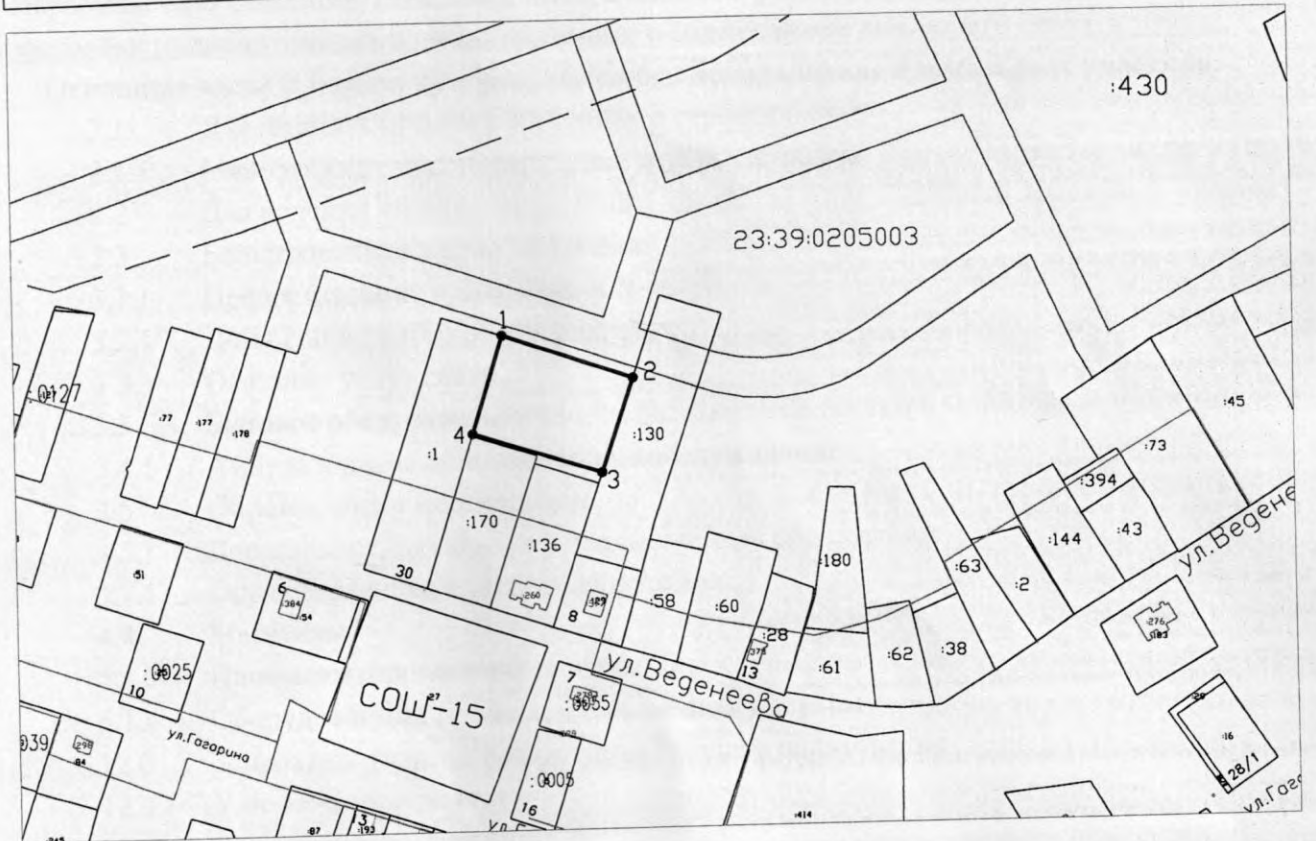
Масштаб 1:4000

- 23:39:0205003 - номер кадастрового квартала, в границах которого находится участок
- - граница кадастрового квартала
- ===== - граница образуемого земельного участка
- - красная линия
- 1 - обозначение характерной точки границы образованного земельного участка
- [:63] - участки учтенные в ГКН
- [] - земли общего пользования

ПРИЛОЖЕНИЕ
к постановлению администрации
муниципального образования
Белореченский район
от _____ № _____

Схема
расположения земельного участка или земельных
участков на кадастровом плане территории




Условный номер земельного участка		
Площадь земельного участка 3887 кв.м.		
Обозначение характерных точек границ	Координаты, м	
	X	Y
1	2	3
1	456267.71	2204562.45
2	456244.26	2204631.82
3	456194.17	2204614.70
4	456216.00	2204546.19
Система координат – МСК-23, зона 2		



Условные обозначения:

Масштаб 1:4000

23:39:0205003



- номер кадастрового квартала, в границах которого находится участок
- граница кадастрового квартала
- граница образуемого земельного участка
- красная линия
- обозначение характерной точки границы образованного земельного участка
- участки учтенные в ГКН
- земли общего пользования